

Projekt

z dnia 31 marca 2026 r.

Zatwierdzony przez

**UCHWAŁA NR .../.../2026
RADY GMINY KOBIERZYCE**

z dnia 2026 r.

**w sprawie uchwalenia miejscowego planu zagospodarowania przestrzennego
wsi Solna – część A**

Na podstawie art. 18 ust. 2 pkt 5 ustawy z dnia 8 marca 1990r. o samorządzie gminnym (Dz.U. z 2025r. poz. 1153 ze zm.) i art. 20 ust. 1 ustawy z dnia 27 marca 2003r. o planowaniu i zagospodarowaniu przestrzennym (Dz. U. z 2024r. poz. 1130 ze zm.), w związku z uchwałą Nr XLIX/980/2023 Rady Gminy Kobierzyce z dnia 29 września 2023r. w sprawie przystąpienia do sporządzania miejscowego planu zagospodarowania przestrzennego wsi Solna oraz po stwierdzeniu, że ustalenia planu nie naruszają ustaleń studium uwarunkowań i kierunków zagospodarowania przestrzennego Gminy Kobierzyce uchwalonego uchwałą Rady Gminy Kobierzyce Nr XXI/413/2020 z dnia 21 sierpnia 2020r., zmienionego zarządzeniem zastępczym Wojewody Dolnośląskiego Nr 1/2023 z dnia 14 lutego 2023r., Rada Gminy Kobierzyce uchwala, co następuje:

**Rozdział 1.
Przepisy ogólne**

§ 1. 1. Uchwala się miejscowy plan zagospodarowania przestrzennego wsi Solna – część A, zwany dalej planem miejscowym, którego granice określono w części graficznej zwanej dalej rysunkiem planu miejscowego.

2. Załącznikami do niniejszej uchwały są:

- 1) rysunek planu miejscowego w skali 1:2000, stanowiący załącznik nr 1 do uchwały;
- 2) rozstrzygnięcie o sposobie realizacji, zapisanych w planie inwestycji z zakresu infrastruktury technicznej, które należą do zadań własnych gminy oraz o zasadach ich finansowania, zgodnie z przepisami o finansach publicznych, stanowiące załącznik nr 2 do uchwały;
- 3) dane przestrzenne, o których mowa w art. 67a ust. 2 ustawy z dnia 27 marca 2003 roku o planowaniu i zagospodarowaniu przestrzennym, stanowiące załącznik nr 3 do uchwały.

§ 2. Obowiązującymi ustaleniami planu są następujące oznaczenia graficzne rysunku planu:

- 1) granica obszaru objętego planem miejscowym;
- 2) linie rozgraniczające tereny o różnym przeznaczeniu lub różnych zasadach zagospodarowania;
- 3) symbole i oznaczenia graficzne wraz z numeracją określające podstawowe przeznaczenie terenów;
- 4) obowiązujące linie zabudowy;
- 5) nieprzekraczalne linie zabudowy;
- 6) linie wymiarowe wraz z wymiarem w metrach;
- 7) strefa „A” ścisłej ochrony konserwatorskiej;
- 8) strefa „B” ochrony konserwatorskiej historycznego układu ruralistycznego, tożsama z historycznym układem ruralistycznym wsi ujętym w Gminnej Ewidencji Zabytków;
- 9) strefa ochrony konserwatorskiej „OW” zabytków archeologicznych, tożsama z obszarem ochrony zabytków archeologicznych ujętych w Gminnej Ewidencji Zabytków, o granicy tożsamej z granicą obszaru objętego planem miejscowym;

10) obiekt ujęty w Gminnej Ewidencji Zabytków.

§ 3. Ze względu na brak potrzeby w planie nie określa się:

- 1) zasad ochrony dóbr kultury współczesnej;
- 2) granic i sposobów zagospodarowania terenów lub obiektów podlegających ochronie na podstawie odrębnych przepisów, terenów górniczych, a także obszarów szczególnego zagrożenia powodzią, obszarów osuwania się mas ziemnych, krajobrazów priorytetowych określonych w audycie krajobrazowym oraz w planach zagospodarowania przestrzennego województwa;
- 3) szczególnych warunków zagospodarowania terenów oraz ograniczeń w ich użytkowaniu, w tym zakazu zabudowy;
- 4) sposobów i terminów tymczasowego zagospodarowania, urządzania i użytkowania terenów.

§ 4. Ilekroć w niniejszej uchwale jest mowa o:

- 1) przeznaczeniu podstawowym terenu – należy przez to rozumieć funkcje wraz z urządzeniami i obiektami towarzyszącymi możliwe do realizacji na przeważającej powierzchni terenu wydzielonego liniami rozgraniczającymi;
- 2) przeznaczeniu uzupełniającym terenu – należy przez to rozumieć rodzaje przeznaczenia inne niż podstawowe, które jedynie uzupełniają lub wzbogacają przeznaczenie podstawowe, lokalizowane na zasadzie braku konfliktu z przeznaczeniem podstawowym wynikającym z ich sąsiedztwa;
- 3) obowiązującej linii zabudowy – należy przez to rozumieć:
 - a) linię wyznaczającą usytuowanie ścian budynków oraz określonych w ustaleniach planu rodzajów budowli nadziemnych, niebędącymi liniami przesyłowymi, sieciami uzbrojenia terenu oraz związanymi z nimi urządzeniami,
 - b) następujące części budynków nie mogą pomniejszać odległości liczonej od linii rozgraniczającej do obowiązującej linii zabudowy:
 - schody zewnętrzne, wejścia do budynków, pochylnie i rampy dla osób niepełnosprawnych o więcej niż 1,30m,
 - balkony, galerie, tarasy i wykusze o więcej niż 1,0m,
 - okapy i gzymsy o więcej niż 0,8m,
 - c) łączna powierzchnia wysuniętych względem linii zabudowy tarasów, wykuszy, gzymsów, galerii i wejść do budynków liczona w ich widoku od strony linii zabudowy nie może przekraczać 40% powierzchni elewacji,
 - d) obowiązująca linia zabudowy wyznacza usytuowanie nowych budynków oraz rozbudowy części budynków istniejących na działkach budowlanych graniczących bezpośrednio z terenami, od których została wyznaczona,
 - e) dla budynków towarzyszących funkcji podstawowej linie te są nieprzekraczalnymi liniami zabudowy;
- 4) nieprzekraczalnej linii zabudowy – należy przez to rozumieć linię ograniczającą obszar, na którym dopuszcza się wznoszenie budynków oraz określonych w ustaleniach planu rodzajów budowli nadziemnych, niebędącymi liniami przesyłowymi, sieciami uzbrojenia terenu oraz związanymi z nimi urządzeniami; następujące części budynków nie mogą pomniejszać odległości liczonej od linii rozgraniczającej do nieprzekraczalnej linii zabudowy:
 - a) schody zewnętrzne, wejścia do budynków, pochylnie i rampy dla osób niepełnosprawnych o więcej niż 1,30m,
 - b) balkony, galerie, tarasy i wykusze o więcej niż 1,0m,
 - c) okapy i gzymsy o więcej niż 0,8m,
 - d) łączna powierzchnia wysuniętych względem linii zabudowy tarasów, wykuszy, gzymsów, galerii i wejść do budynków liczona w ich widoku od strony linii zabudowy nie może przekraczać 40% powierzchni elewacji,

e) nieprzekraczalna linia zabudowy obowiązuje nowe budynki oraz rozbudowy części budynków istniejących.

§ 5. Ilekcć w przepisach niniejszej uchwały jest mowa o przeznaczeniu terenu określonym jako:

- 1) zabudowa mieszkaniowa jednorodzinna - należy przez to rozumieć budynki mieszkalne jednorodzinne wraz z towarzyszącymi budynkami gospodarczymi i garażami, niezbędnymi urządzeniami budowlanymi, komunikacją wewnętrzną oraz innymi urządzeniami i obiektami towarzyszącymi;
- 2) zabudowa mieszkaniowa wielorodzinna - należy przez to rozumieć budynki mieszkalne liczące więcej niż 2 lokale mieszkalne wraz z towarzyszącymi budynkami gospodarczymi i garażami, niezbędnymi urządzeniami budowlanymi, komunikacją wewnętrzną oraz innymi urządzeniami i obiektami towarzyszącymi;
- 3) usługi – należy przez to rozumieć budynki usługowe wraz z niezbędnymi budynkami gospodarczymi i garażami, innymi obiektami towarzyszącymi oraz urządzeniami budowlanymi i komunikacją wewnętrzną, z zakresu:
 - a) usług kultury i rozrywki – tereny przeznaczone pod lokalizację: teatrów, kin, muzeów, galerii sztuki, bibliotek, świetlic, ośrodków kultury, a także obiekty do nich podobne, nienależące do innej klasy usług,
 - b) usług zdrowia i pomocy społecznej - tereny przeznaczone pod lokalizację: przychodni, poradni w tym również weterynaryjnych, ambulatoriów, punktów diagnostycznych, ośrodków zdrowia, szpitali, klinik, centrów medycznych, gabinetów lekarskich, zakładów rehabilitacji leczniczej, domów opieki i pomocy nad osobami w podeszłym wieku, usługami społecznymi, szkołami rodzenia, żłobków i punktów opieki nad dziećmi w wieku do lat 3, a także obiekty do nich podobne, nienależące do innej klasy usług,
 - c) usług gastronomii - tereny przeznaczone pod lokalizację: restauracji, kawiarni, herbaciarni, pubów, winiarnie oraz placówek gastronomiczno-rekreacyjnych, jak kluby bilardowe, kręgielnie, a także obiekty do nich podobne, nienależące do innej klasy usług,
 - d) usług handlu detalicznego - tereny przeznaczone pod lokalizację obiektów związanych z detaliczną sprzedażą towarów, o powierzchni sprzedaży nie większej niż 150m², a także obiekty do nich podobne, nienależące do innej klasy usług,
 - e) usług handlu hurtowego – tereny przeznaczone pod lokalizację obiektów związanych z hurtową sprzedażą towarów, o powierzchni sprzedaży nie większej niż 800m², a także obiekty do nich podobne, nienależące do innej klasy usług,
 - f) usług handlu wielkopowierzchniowego – tereny przeznaczone pod lokalizację obiektów związanych ze sprzedażą detaliczną oraz hurtową o powierzchni sprzedaży powyżej 2000m²,
 - g) usług edukacji - tereny przeznaczone pod lokalizację: szkół podstawowych i ponadpodstawowych, przedszkoli, punktów opieki nad dziećmi w wieku powyżej 3 lat, świetlic, a także kształcenia dodatkowego lub uzupełniającego, w tym kursy i szkolenia, a także obiekty do nich podobne, nienależące do innej klasy usług,
 - h) usług nauki - tereny przeznaczone pod lokalizację obiektów związanych z działalnością wyższych uczelni, w tym: dydaktycznej, naukowej, badawczej, doświadczalnej, artystycznej, sportowej, rehabilitacyjnej i diagnostycznej, a także obiekty do nich podobne, nienależące do innej klasy usług,
 - i) usług biurowych i administracji – tereny przeznaczone pod lokalizację obiektów związanych z: usługami biurowymi związanymi z obsługą nieruchomości, wynajęciem specjalistów, badaniami, działalnością prawniczą, rachunkowością, księgowością, doradztwem, badaniem rynku i opinii publicznej, pośrednictwem, dostarczaniem informacji, sporządzaniem opracowań, reklamą, biurami podróży i agencjami turystycznymi, usługami przewodnickimi, informacją turystyczną, firmami finansowymi, bankami, domami maklerskimi, obsługą finansową, ubezpieczeniami i funduszami emerytalno-rentowymi, a także obiekty do nich podobne, nienależące do innej klasy usług,
 - j) usług sportu i rekreacji – tereny przeznaczone pod lokalizację obiektów sportowych i rekreacyjnych, a także obiekty do nich podobne, nienależące do innej klasy usług,

- k) usług kultu religijnego – tereny przeznaczone pod lokalizację obiektów związanych z kultem religijnym, w tym: kościołów, świątyń, kaplic, domów parafialnych, salek katechetycznych, a także obiekty do nich podobne, nienależące do innej klasy usług,
 - l) usług turystyki - tereny przeznaczone pod lokalizację budynków niemieszkalnych czasowego zakwaterowania turystów, takich jak hotele i motele oraz inne budynki zamieszkiwania zbiorowego zdefiniowane w przepisach odrębnych,
 - m) usług bezpieczeństwa i porządku publicznego - tereny przeznaczone pod lokalizację obiektów związanych z ochroną przeciwpożarową, w tym jednostki ratowniczo-gaśnicze, remizy i komendy oraz z zabezpieczeniem bezpieczeństwa obywateli, w tym posterunki i komisariaty policji lub straży gminnej, a także obiekty do nich podobne, nienależące do innej klasy usług,
 - n) usług rzemieślniczych kategorii A - tereny przeznaczone pod lokalizację obiektów służących działalności usługowej świadczonej przez rzemieślników lub inne podmioty, związanych z usługami: fryzjerskimi, kosmetycznymi, odnowy biologicznej i poprawy kondycji fizycznej, zegarmistrzowskimi, studiami wizażu i odchudzania, łaźniami i saunami, solariami, gabinetami masażu, szewskimi, krawieckimi, rymarskimi, fotograficznymi, introligatorskimi, poligraficznymi, jubilerskimi, lutniczymi, pralniczymi, urządzeniem wystaw, naprawami artykułów użytku osobistego i domowego oraz sprzętu elektronicznego, a także obiekty do nich podobne, nienależące do innej klasy usług,
 - o) usług rzemieślniczych kategorii B - tereny przeznaczone pod lokalizację obiektów służących działalności usługowej świadczonej przez rzemieślników lub inne podmioty związane z: obsługą pojazdów samochodowych, stacje diagnostyki pojazdów, warsztaty samochodowe biura wynajmu pojazdów mechanicznych, salony samochodowe, parkingi, a także obiekty służące: ekspozycji i obsłudze serwisowej pojazdów samochodowych z wykluczeniem stacji paliw i myjni samochodowych, oraz obiekty firm i baz budowlanych, a także obiekty do nich podobne, nienależące do innej klasy usług;
- 4) dystrybucyjnej infrastrukturze technicznej – należy przez to rozumieć ogół obiektów budowlanych służących zaopatrzeniu odbiorców w zakresie: elektroenergetyki (w tym trafostacje), telekomunikacji, gazownictwa (stacja gazowa), wodociągów (pompownia wody, ujęcie wody), kanalizacji (pompownia ścieków) lub ciepłownictwa;
- 5) zieleni urządzonej - należy przez to rozumieć obszary zieleni urządzonej takie jak skwery, parki, zieleń towarzysząca obiektom budowlanym, wraz z urządzeniami rekreacji oraz innymi urządzeniami i obiektami towarzyszącymi.

Rozdział 2.

Ustalenia dla całego obszaru objętego planem

§ 6. Ustalenia w zakresie zasad ochrony i kształtowania ładu przestrzennego:

- 1) przebieg i wymiary nieprzekraczalnych linii zabudowy zgodnie z rysunkiem planu;
- 2) szerokość terenów komunikacji drogowej w liniach rozgraniczających zgodnie z wymiarami na rysunku planu miejscowego;
- 3) w istniejącej zabudowie dopuszcza się przebudowy zachowujące dotychczasowe wskaźniki zagospodarowania terenów, gabaryty, wysokość oraz parametry geometrii dachów;
- 4) wysokość budowli nie większa niż 12m, o ile ustalenia planu nie stanowią inaczej i z zastrzeżeniem pkt. 5;
- 5) w granicach strefy „A” ścisłej ochrony konserwatorskiej i strefy "B" ochrony konserwatorskiej historycznego układu ruralistycznego zakazuje się wprowadzania budowli na dachach budynków;
- 6) ustalenia pkt 4 nie dotyczą budowli infrastruktury telekomunikacyjnej, dystrybucyjnej infrastruktury technicznej i sieci uzbrojenia.

§ 7. Ustalenia w zakresie zasad ochrony środowiska, przyrody i krajobrazu:

- 1) w granicach obszaru objętego planem miejscowym ustala się zakaz prowadzenia działalności związanej z: hotelami robotniczymi, demontażem pojazdów, recyklingiem, punktami skupu i składowania surowców wtórnych, obsługą i naprawami mechanicznymi, blacharskimi, lakierniczymi lub wulkanizacyjnymi pojazdów mechanicznych, spopielniami ciał, gospodarowaniem odpadami oraz zakładami stolarskimi

(przeróbka drewna i produkcja wyrobów z drewna) i kamieniarskimi - chyba, że ustalenia szczegółowe stanowią inaczej;

- 2) ustala się zakaz realizacji inwestycji oraz prowadzenia działalności, której negatywne oddziaływanie może przekroczyć granice nieruchomości;
- 3) obowiązuje zapewnienie, we własnym zakresie przez właściciela lub władającego terenem, wymaganych standardów zamieszkiwania na terenach sąsiednich (zachowanie dopuszczalnego poziomu hałasu, wibracji, emisji zanieczyszczeń, uciążliwości transportu) w przypadku, gdy wprowadza on na swoją działkę działalność usługową lub prowadzi działalność w zakresie obsługi gospodarki rolnej;
- 4) ustala się dopuszczalne poziom hałasu na terenach oznaczonych symbolami:
 - a) MNW – jak dla terenów zabudowy mieszkaniowej jednorodzinnej,
 - b) MW – jak dla terenów zabudowy mieszkaniowej wielorodzinnej,
 - c) U – jak dla terenów zabudowy mieszkaniowo-usługowej,
 - d) US-UK – jak dla terenów rekreacyjno-wypoczynkowych.

§ 8. Ustalenia w zakresie zasad ochrony dziedzictwa kulturowego, zabytków w tym krajobrazów kulturowych:

- 1) dla obiektów wpisanych do rejestru zabytków: park wpisany do rejestru zabytków pod nr A/3849/545/W decyzją z dnia 31.01.1984r. oraz zespół pałacowo-folwarczny z ruiną dworu wpisany do rejestru zabytków pod nr A/3848/1809 z dnia 22.08.1966r. - obowiązują ograniczenia i nakazy określone w przepisach odrębnych;
- 2) wyznacza się strefę "A" ścisłej ochrony konserwatorskiej dla ochrony terenu parku wpisanego do rejestru zabytków pod nr A/3849/545/W decyzją z dnia 31.01.1984r. oraz zespołu pałacowo-folwarczny z ruiną dworu wpisanego do rejestru zabytków pod nr A/3848/1809 z dnia 22.08.1966r., w której obowiązują następujące wymogi konserwatorskie:
 - a) restauracja i modernizacja techniczna obiektów o wartościach zabytkowych jest możliwa z zachowaniem wartości zabytkowych i dostosowania funkcji do tych wartości,
 - b) zakaz rozbudowy budynku pałacu,
 - c) wymóg rewitalizacji i konserwacji budynku pałacu i elementów historycznego układu,
 - d) lokalizacja nowych budynków w obrębie zespołu pałacowo-folwarcznego możliwa jest w miejscu nieistniejących historycznych budynków lub jako logiczne uzupełnienie układu zabudowy historycznej z nawiązaniem do historycznych obiektów w zakresie skali, gabarytów, bryły, wysokości, rozwiązania elewacji, użytych materiałów budowlanych, kolorystyki,
 - e) należy stosować historyczny rodzaj pokrycia dachowego (dachówka ceramiczna w kolorze ceglastym); w obiektach historycznych, które posiadały inne pokrycie niż ceramiczne stosuje się pokrycie historyczne właściwe dla danego obiektu,
 - f) zakazuje się wprowadzania przegrodzeń dzielących optycznie historyczny zespół,
 - g) należy usunąć elementy wtórne, dysharmonizujące,
 - h) napowietrzne linie energetyczne winny zostać docelowo usunięte, przebudowę, rozbudowę lub budowę nowych linii projektować jako kablowe ziemne;
- 3) dla terenu zabytkowego parku, oznaczonego na rysunku planu miejscowego symbolem 1ZP, obowiązują następujące wymogi konserwatorskie:
 - a) należy zachować historyczny układ przestrzenny i kompozycję zieleni,
 - b) obszar parku powinien pozostać założeniem zielonym,
 - c) obowiązuje zakaz podziału nieruchomości i zakaz lokalizacji budynków,
 - d) należy konserwować zachowane elementy układu przestrzennego parku,
 - e) ustala się zakaz budowy ogrodzeń betonowych z elementów prefabrykowanych,

- f) obowiązują działania odtworzeniowe i rewaloryzacyjne,
- g) należy eliminować obiekty i ich elementy, które zniekształcają historyczne założenie, m.in: komórki, garaże, a także usuwać szpecące i dysharmonizujące obiekty, w tym reklamy, obiekty tymczasowe oraz błędne nasadzenia zieleni;
- 4) wyznacza się strefę „B” ochrony konserwatorskiej historycznego układu ruralistycznego, obejmującą historyczny układ ruralistyczny tożsamy z terenem ujętym w Gminnej Ewidencji Zabytków, w której obowiązują następujące wymogi konserwatorskie:
- a) należy zachować historyczną linię zabudowy,
- b) należy zachować historyczne nawierzchnie kamienne ciągów komunikacyjnych,
- c) należy zachować i wyeksponować elementy historycznego układu przestrzennego, tj. rozplanowanie dróg, ulic i placów, linie zabudowy, kompozycję wnętrz ruralistycznych, zabudowy, zieleni i zagrodowych zespołów zabudowy,
- d) należy przyznać pierwszeństwo wszelkim działaniom odtworzeniowym i rewaloryzacyjnym; należy preferować te inwestycje, które stanowią rozszerzenie lub uzupełnienie już istniejących form zainwestowania terenu,
- e) przy inwestycjach związanych z modernizacją, rozbudową, przebudową obiektów istniejących wymaga się nawiązania gabarytami i sposobem kształtowania bryły i użytymi materiałami elewacyjnymi do miejscowej tradycji architektonicznej; w przypadku istniejącego obiektu – po rozbudowie budynek powinien tworzyć spójną kompozycję z istniejącą częścią (nie dotyczy obiektów dysharmonijnych),
- f) nowa i przebudowywana zabudowa winna być zharmonizowana z historyczną kompozycją przestrzenno-architektoniczną w zakresie: lokalizacji, rozplanowania, skali, formy architektonicznej - ukształtowania bryły, w tym kształtu i wysokości dachu, poziomu posadowienia parteru, użytych form i podziałów architektonicznych, artykulacji elewacji, detalu, podziałów otworów okiennych i drzwiowych, materiału oraz przy nawiązaniu do historycznej zabudowy miejscowości; nowa zabudowa nie może przewyższać skalą zlokalizowanej w sąsiedztwie zabudowy zabytkowej,
- g) lokalizacja nowej zabudowy możliwa jest w miejscu nieistniejących historycznych budynków, z nawiązaniem do historycznych obiektów w zakresie: skali, gabarytów, bryły, kompozycji elewacji oraz użytych materiałów budowlanych i kolorystyki,
- h) obowiązują następujące parametry kształtowania zabudowy:
- nowe budynki maksymalnie dwukondygnacyjne, o maksymalnej wysokości do 9m (licząc od poziomu gruntu do górnej krawędzi kalenicy dachu), druga kondygnacja w poddaszu, bryła budynku na planie prostokąta (dopuszczalne aneksy: ganek, garaż),
 - w nowej lub przebudowywanej zabudowie należy stosować dachy dwuspadowe o symetrycznym układzie połaci dachowych i kątem spadku pomiędzy 38° a 45°, pokrycie dachu z dachówki ceramicznej w kolorze ceglastym matowym,
 - pokrycie dachowe oraz kolor elewacji powinny być zgodne z historyczną formą budynków,
 - w obiektach historycznych, które posiadały inną bryłę dachu i inne pokrycie niż ceramiczne stosuje się formy i pokrycie historyczne właściwe dla danego obiektu,
 - elewacje należy kształtować w nawiązaniu do rozwiązań stosowanych w występujących na terenie wsi budynkach historycznych o zachowanych walorach architektonicznych w zakresie podziałów, detalu, kolorystyki, użytych materiałów elewacyjnych, wymagane elewacje tynkowane lub ceglane,
 - należy stosować kolory pastelowe, stonowane, nawiązujące do historycznej kolorystyki budynków: w odcieniach bieli, rozbielonych piasków, beżu,
 - elementy dysharmonizujące, nie spełniające warunków ochrony konserwatorskiej winny być usunięte, lub poddane odpowiedniej przebudowie; analogicznie należy postępować w stosunku do innych elementów zniekształcających założenie historyczne,
 - ustala się zakaz lokalizacji blaszanych garaży i budynków gospodarczych,
 - obowiązują zachowania i uzupełnianie zieleni wysokiej, w tym nasadzeń przydrożnych,

- ustala się zakaz lokalizacji dominant architektonicznych, urządzeń technicznych o gabarytach kolidujących z krajobrazem kulturowym obszaru,
- ustala się zakaz stawiania wolnostojących, nieosłoniętych blaszanych silosów - dopuszczalne są silosy obudowane materiałem elewacyjnym, w budynkach lub usytuowane na tyłach istniejącej zabudowy gospodarczej – o maksymalnej wysokości nie większej niż ta zabudowa,
- ustala się zakaz stosowania sidingu jako materiału elewacyjnego,
- elementy infrastruktury technicznej należy realizować w sposób uwzględniający zachowanie wartości walorów krajobrazowych i ochronę historycznego krajobrazu,
- dopuszcza się lokalizację zbiorników na gaz płynny jako wziemnych lub osłoniętych zielenią zimozieloną;

5) obejmuje się ochroną konserwatorską następujące obiekty ujęte w Gminnej Ewidencji Zabytków:

- a) zespół pałacowy - ul. Krucza nr 10a, 10b, 10c,
- b) pałac w zespole pałacowym - ul. Krucza nr 10b,
- c) dom mieszkalny w zespole pałacowym - ul. Krucza nr 10a,
- d) budynek mieszkalno-gospodarczy w zespole pałacowym - ul. Krucza nr 10c;

6) dla obiektów, o których mowa w pkt 5 obowiązują następujące wymogi konserwatorskie:

- należy zachować lub w przypadku zniszczenia odtworzyć historyczną bryłę, kształt i geometrię dachu oraz zastosowane tradycyjne materiały budowlane, w tym rodzaj, typ i kolor pokrycia dachowego,
- pokrycie dachowe oraz kolor elewacji powinny być zgodne z historyczną formą budynków,
- należy utrzymać, a w zniszczonych fragmentach odtworzyć historyczny detal architektoniczny,
- należy zachować kształt, rozmiary i rozmieszczenie otworów zgodne z historycznym wizerunkiem budynku,
- należy utrzymać lub odtworzyć oryginalną stolarkę okien i drzwi,
- należy zachować oryginalne elewacje z ich wystrojem architektonicznym oraz historyczny układ wnętrza i zachowane elementy wystroju i wyposażenia,
- należy stosować historyczny rodzaj pokrycia dachowego, dachówka ceramiczna w kolorze ceglastym,
- elementy napowierzchniowe instalacji technicznej projektować i montować z zachowaniem wartości zabytkowych obiektu,
- stosować kolorystykę i materiały nawiązujące do tradycyjnych lokalnych rozwiązań, w tym ceramiczne lub tynkowe pokrycie ścian zewnętrznych,
- zakaz stosowania tworzyw sztucznych (typu siding);

7) wyznacza się strefę ochrony konserwatorskiej "OW" zabytków archeologicznych, tożsamą z obszarem ochrony zabytków archeologicznych ujętym w Gminnej Ewidencji Zabytków, o granicy tożsamej z granicą obszaru objętego planem miejscowym, w której dla inwestycji związanych z pracami ziemnymi wymagane jest przeprowadzenie badań archeologicznych, zgodnie z przepisami odrębnymi.

§ 9.1. Granice terenów 1US-UK i 1ZP stanowią granice terenów rozmieszczenia inwestycji celu publicznego o znaczeniu lokalnym.

2. Tereny oznaczone symbolami: 1US-UK i 1ZP stanowią obszary przestrzeni publicznej.

3. Na terenach wskazanych w ust. 2 dopuszcza się lokalizację urządzeń technicznych, zieleni i tymczasowych obiektów usługowych na warunkach określonych w przepisach odrębnych.

§ 10. W zakresie szczegółowych zasad i warunków scalania i podziałów nieruchomości ustala się:

1) minimalne powierzchnie działek, z zastrzeżeniem pkt 3:

- a) dla terenów: MNW, MW, U, US-UK: 1000m²,

- b) dla pozostałych terenów przeznaczonych na cele nierolnicze: 4m²;
- 2) minimalne szerokości frontów działek, z zastrzeżeniem pkt 3:
 - a) dla terenów: MNW, MW, U, US-UK: 18m,
 - b) dla pozostałych terenów przeznaczonych na cele nierolnicze: 2m;
- 3) dla działek wydzielanych w celu realizacji układów komunikacyjnych i lokalizacji infrastruktury technicznej minimalna powierzchnia działki nie mniejsza niż 4m², a minimalna szerokość działki nie mniejsza niż 2m;
- 4) kąt położenia granic działek w stosunku do pasa drogowego powinien zawierać się w przedziale od 60° do 120°.

§ 11. 1. Ustalenia w zakresie zasad modernizacji, rozbudowy i budowy systemów komunikacji:

- 1) powiązanie układu komunikacyjnego na obszarze objętym planem miejscowym z zewnętrznym układem komunikacyjnym przez przyległe drogi lokalne i dojazdowe, o ile ustalenia szczegółowe nie stanowią inaczej;
- 2) dopuszcza się sytuowanie i/lub wydzielanie niezbędnych działek dla realizacji komunikacji drogowej wewnętrznej;
- 3) sytuowane i/lub wydzielane nowe drogi wewnętrzne muszą spełniać następujące warunki:
 - a) szerokość w liniach rozgraniczających nie może być mniejsza niż:
 - 7m dla komunikacji drogowej wewnętrznej, która zapewnia obsługę komunikacyjną do 6 działek lecz nie więcej niż do 6 lokali mieszkalnych,
 - 10m dla komunikacji drogowej wewnętrznej, która zapewnia obsługę komunikacyjną powyżej 6 działek lub do więcej niż 6 lokali mieszkalnych,
 - 12m dla komunikacji drogowej wewnętrznej, której długość jest większa niż 250m licząc od skrzyżowania z drogą publiczną oraz które zapewniają obsługę komunikacyjną powyżej 6 działek budowlanych lub do więcej niż 6 lokali mieszkalnych, odcinki komunikacji drogowej wewnętrznej o długości większej niż 150m powinny mieć co najmniej dwa włączenia do dróg publicznych,
 - b) w przypadku sytuowania i/lub wydzielenia nieprzelotowych terenów komunikacji drogowej wewnętrznej obowiązuje realizacja placów do zawracania o wymiarach nie mniejszych niż 12,5m na 12,5m,
 - c) w miejscach włączeń i skrzyżowań obowiązuje realizacja i/lub wydzielenie tzw. „trójkątów widoczności” o wymiarach minimum 5m na 5m,
 - d) minimalna szerokość pasa ruchu:
 - dla dróg z dwoma pasami ruchu: 3m,
 - dla dróg jednokierunkowych z jednym pasem ruchu: 4m,
 - e) tereny komunikacji drogowej wewnętrznej o szerokości większej niż 8,5m powinny posiadać co najmniej jeden wydzielony chodnik o szerokości min. 1,5m.

2. Ustalenia w zakresie miejsc parkingowych:

- 1) dla samochodów osobowych:
 - a) ustala się obowiązek zapewnienia minimum 2 miejsc do parkowania na 1 lokal mieszkalny, z zastrzeżeniem lit. b,
 - b) dla terenu 3MW ustala się:
 - obowiązek zapewnienia minimum 1 miejsca do parkowania na 1 lokal mieszkalny;
 - wyznaczenie miejsc do parkowania na terenie 1KOG oraz w liniach rozgraniczających dróg publicznych znajdujących się poza obszarem wpisanym do rejestru zabytków,
 - c) dla usług, z zastrzeżeniem lit. e, ustala się obowiązek zapewnienia:
 - minimum 2 miejsca do parkowania dla usług prowadzonych na powierzchni całkowitej do 20m²,

- następne 3 miejsca do parkowania dla usług prowadzonych na powierzchni całkowitej od 20m² do 50m²,
- każde następne 2 miejsca do parkowania na każde następne rozpoczęte 50m² usług,
- w obiektach usług handlu detalicznego o powierzchni przekraczającej 100m², powierzchnia parkingów powinna być dwukrotnie większa od powierzchni sprzedaży, lecz nie mniej niż 8 miejsc do parkowania na każde 100m² powierzchni sprzedaży obiektu handlowo-usługowego,

d) dla terenu 1ZP – nie mniej niż 1 miejsce parkingowe na 4 zatrudnionych; ustala się lokalizację miejsc parkingowych dla tego terenu w liniach rozgraniczających dróg publicznych znajdujących się poza obszarem wpisanym do rejestru zabytków, na warunkach określonych w przepisach odrębnych,

e) dla terenu 1US-UK ustala się:

- obowiązek zapewnienia nie mniej niż 1 miejsce do parkowania na każde rozpoczęte 50m² powierzchni całkowitej usług,
- dla obiektów budowlanych nie będących budynkami, takimi jak: place zabaw, boiska sportowe, parki, zieleń urządzona – nie mniej niż 1 miejsce parkingowe na 4 zatrudnionych,
- dopuszcza się wliczanie do bilansu miejsc do parkowania zlokalizowanych w liniach rozgraniczających dróg publicznych;

2) dla rowerów: dla terenu 1US-UK nie mniej niż 1 miejsce do parkowania rowerów na każde 4 miejsca do parkowania dla samochodów osobowych;

3) miejsca do parkowania, o których mowa w pkt 1 lit. a, c i e, z zastrzeżeniem pkt 1 lit. b i d należy usytuować na terenie, na którym usytuowany jest obiekt, któremu te miejsca towarzyszą;

4) miejsca do parkowania należy realizować w dowolnej formie z uwzględnieniem przepisów odrębnych dotyczących miejsc parkingowych;

5) ilość miejsc do parkowania przeznaczonych na parkowanie pojazdów zaopatrzonych w kartę parkingową należy wyznaczać na zasadach określonych w przepisach odrębnych.

§ 12. Ustalenia w zakresie zasad budowy, przebudowy lub rozbudowy infrastruktury technicznej:

1) powiązanie urządzeń dystrybucyjnej infrastruktury technicznej obszaru objętego planem z układem zewnętrznym oraz ich parametry zgodnie z przepisami odrębnymi;

2) dopuszcza się modernizację, przebudowę i rozbudowę dystrybucyjnej infrastruktury technicznej oraz zmianę przebiegu istniejących sieci, zgodnie z przepisami odrębnymi;

3) zaopatrzenie w energię elektryczną z dystrybucyjnej sieci elektroenergetycznej lub ze źródeł indywidualnych, w tym odnawialnych źródeł energii, z zastrzeżeniem pkt. 11 lit. b i c;

4) zaopatrzenie w wodę:

a) ustala się zaopatrzenie budynków w wodę, z uwzględnieniem warunków dostępności do wody dla celów przeciwpożarowych:

- z rozdzielczej sieci wodociągowej,
- z indywidualnych ujęć, z zastrzeżeniem lit. b,

b) w ramach zwykłego korzystania z wód, w rozumieniu przepisów odrębnych, dopuszcza się budowę własnych ujęć wodociągowych o parametrach nieprzekraczających wartości, które w myśl przepisów odrębnych wymagałyby uzyskania pozwolenia wodnoprawnego lub zezwolenia wodnoprawnego, z zastrzeżeniem lit. c,

c) na terenie 1US-UK dopuszcza się budowę ujęć wodociągowych o głębokości przekraczającej 30m i poborze wody w ilości powyżej 10m³/dobę;

5) odprowadzenie ścieków komunalnych do kanalizacji sanitarnej, zgodnie z przepisami odrębnymi;

6) odprowadzenie wód opadowych i roztopowych - z wykluczeniem terenów komunikacji i infrastruktury technicznej - ustala się stosowanie rozwiązań polegających na zagospodarowaniu całości lub części wód opadowych i roztopowych w miejscu opadu, w szczególności poprzez gospodarcze wykorzystanie,

odparowanie, rozsączanie do gruntu lub retencjonowanie na działce budowlanej, zgodnie z przepisami odrębnymi wraz ze spowolnieniem ich odpływu do odbiornika;

- 7) gromadzenie i usuwanie odpadów: obowiązują zasady określone w przepisach odrębnych;
- 8) dostęp do usług telekomunikacyjnych, w tym sieci szerokopasmowych, podziemną lub radiową siecią telekomunikacyjną;
- 9) zaopatrzenie w gaz ze zbiorników gazu płynnego lub z dystrybucyjnej sieci gazowej, zgodnie z przepisami odrębnymi;
- 10) zaopatrzenie w ciepło z indywidualnych lub zbiorowych źródeł ciepła, w tym z odnawialnych źródeł energii zgodnie z przepisami odrębnymi, z zastrzeżeniem pkt. 11 lit. b i c;
- 11) zasady lokalizacji urządzeń wytwarzających energię z odnawialnych źródeł energii:
 - a) dopuszcza się lokalizację urządzeń wytwarzających energię z odnawialnych źródeł energii, na warunkach określonych w przepisach odrębnych, z zastrzeżeniem lit. b i c,
 - b) maksymalna moc elektryczna zainstalowana wolnostojących fotowoltaicznych urządzeń wytwarzających energię z odnawialnych źródeł energii nie większa niż 500kW,
 - c) ustala się zakaz lokalizacji:
 - biogazowni, w tym instalacji służących do wytwarzania biogazu rolniczego, niezależnie od ich mocy,
 - urządzeń wytwarzających energię z odnawialnych źródeł energii wykorzystujących energię wiatru.

Rozdział 3. **Ustalenia szczegółowe**

§ 13. 1. Wyznacza się teren zabudowy mieszkaniowej jednorodzinnej wolnostojącej oznaczony na rysunku planu miejscowego symbolem **1MNW**, dla którego ustala się:

- 1) przeznaczenie podstawowe: zabudowa mieszkaniowa jednorodzinna wolnostojąca;
- 2) przeznaczenie uzupełniające:
 - a) usługi (usługi gastronomii, usługi handlu detalicznego, usługi edukacji, usługi zdrowia i pomocy społecznej, usługi biurowe i administracji, usługi rzemieślnicze kategorii A) - z wykluczeniem: usług handlu hurtowego, usług handlu wielkopowierzchniowego, usług rzemieślniczych kategorii B, usług turystyki, usług kultu religijnego, usług nauki, usług bezpieczeństwa i porządku publicznego, usług sportu i rekreacji, usług kultury i rozrywki,
 - b) komunikacja drogowa wewnętrzna,
 - c) dystrybucyjna infrastruktura techniczna,
 - d) zieleń urządzona.

2. Na terenie, o którym mowa w ust. 1 obowiązują następujące zasady ochrony i kształtowania ładu przestrzennego, kształtowania zabudowy oraz wskaźniki zagospodarowania terenu:

- 1) dopuszcza się lokalizowanie usług wyłącznie w lokalach użytkowych budynku mieszkalnego;
- 2) w przypadku wprowadzenia usług edukacji, ich powierzchnia całkowita nie może przekroczyć 30% powierzchni całkowitej budynku mieszkalnego i nie więcej niż 150m²;
- 3) w przypadku wprowadzenia usług innych niż usługi edukacji, ich powierzchnia całkowita nie może przekroczyć 30% powierzchni całkowitej budynku mieszkalnego i nie więcej niż 50m²;
- 4) obowiązujące linie zabudowy zgodnie z przebiegiem na rysunku planu miejscowego;
- 5) dopuszcza się budowę kondygnacji podziemnych;
- 6) ustala się wskaźniki nadziemnej intensywności zabudowy: minimalny: 0,0, maksymalny: 0,80;
- 7) ustala się maksymalny udział powierzchni zabudowy: 0,40;
- 8) ustala się minimalny udział powierzchni biologicznie czynnej: 0,40;

- 9) ustala się wysokość zabudowy, z zastrzeżeniem ustaleń § 8 pkt 2:
- a) wysokość budynków: maksymalnie 9m, z zastrzeżeniem lit. b,
 - b) wysokość wolnostojących budynków gospodarczych i garaży: maksymalnie 7m,
 - c) wysokość budowli: maksymalnie 9m, z wyłączeniem wiat i altan, dla których maksymalną wysokość ustala się na 5m, z zastrzeżeniem ustaleń § 6 pkt 6;
- 10) ustala się zasady kształtowania dachów: dachy dwuspadowe o symetrycznym układzie połaci dachowych o kącie nachylenia w przedziale od 38° do 45°, kryte dachówką ceramiczną w kolorze ceglastym, matowym;
- 11) ustala się wskaźnik co najmniej 1000m² powierzchni działki budowlanej na jeden lokal mieszkalny, z zastrzeżeniem pkt 12;
- 12) dla istniejących przed wejściem w życie niniejszego planu miejscowego działek budowlanych o powierzchni mniejszej niż 1000m² ustala się wskaźnik co najmniej 250m² powierzchni działki budowlanej na jeden lokal mieszkalny;
- 13) w zakresie szczególnych warunków zagospodarowania terenów i ograniczeń w ich użytkowaniu obowiązują ustalenia zawarte w § 8 pkt 1-2;
- 14) część terenu znajduje się na obszarze wpisanym do rejestru zabytków - obowiązują przepisy odrębne.

3. Na terenie, o którym mowa w ust. 1 powierzchnia nowo wydzielanych działek budowlanych nie może być mniejsza niż 1000m² dla jednego budynku mieszkalnego jednorodzinnego wolnostojącego.

§ 14. 1. Wyznacza się tereny zabudowy mieszkaniowej wielorodzinnej oznaczone na rysunku planu miejscowego symbolami **1MW** i **2MW**, dla których ustala się:

- 1) przeznaczenie podstawowe: zabudowa mieszkaniowa wielorodzinna;
- 2) przeznaczenie uzupełniające:
 - a) usługi (usługi gastronomii, usługi handlu detalicznego, usługi edukacji, usługi zdrowia i pomocy społecznej, usługi biurowe i administracji, usługi rzemieślnicze kategorii A) - z wykluczeniem: usług handlu hurtowego, usług handlu wielkopowierzchniowego, usług rzemieślniczych kategorii B, usług turystyki, usług kultu religijnego, usług nauki, usług bezpieczeństwa i porządku publicznego, usług sportu i rekreacji, usług kultury i rozrywki,
 - b) komunikacja drogowa wewnętrzna,
 - c) dystrybucyjna infrastruktura techniczna,
 - d) zieleń urządzona.

2. Na terenach, o których mowa w ust. 1 obowiązują następujące zasady ochrony i kształtowania ładu przestrzennego, kształtowania zabudowy oraz wskaźniki zagospodarowania terenu:

- 1) dopuszcza się lokalizowanie usług w lokalach użytkowych budynku mieszkalnego, w pomieszczeniach dobudowanych lub w wolnostojących budynkach usługowych;
- 2) w przypadku wprowadzenia usług edukacji, ich powierzchnia całkowita nie może przekroczyć 30% powierzchni całkowitej budynku mieszkalnego i nie może być większa niż 150m²;
- 3) w przypadku wprowadzenia usług innych niż usługi edukacji, ich powierzchnia całkowita nie może przekroczyć 30% powierzchni całkowitej budynku mieszkalnego i nie może być większa niż 50m²;
- 4) obowiązujące linie zabudowy zgodnie z przebiegiem na rysunku planu miejscowego;
- 5) dopuszcza się budowę kondygnacji podziemnych;
- 6) ustala się wskaźniki nadziemnej intensywności zabudowy: minimalny: 0,0, maksymalny: 1,7;
- 7) ustala się maksymalny udział powierzchni zabudowy:
 - a) dla terenu 1MW: 0,60,
 - b) dla terenu 2MW: 1,00;

8) ustala się minimalny udział powierzchni biologicznie czynnej:

- a) dla terenu 1MW: 0,30,
- b) dla terenu 2MW: 0,20;

9) w zakresie wysokości zabudowy obowiązują ustalenia zawarte w § 8 pkt 2 lit. d;

10) w zakresie kształtowania dachów obowiązują ustalenia zawarte w § 8 pkt 2 lit. e;

11) dla terenu 1MW ustala się wskaźnik co najmniej 150m² powierzchni działki budowlanej na 1 lokal mieszkalny w budynku mieszkalnym wielorodzinnym;

12) w zakresie szczególnych warunków zagospodarowania terenów i ograniczeń w ich użytkowaniu obowiązują ustalenia zawarte w § 8 pkt 1-2;

13) teren 1MW znajduje się na obszarze wpisanym do rejestru zabytków - obowiązują przepisy odrębne.

§ 15. 1. Wyznacza się teren zabudowy mieszkaniowej wielorodzinnej oznaczony na rysunku planu miejscowego symbolem **3MW**, dla którego ustala się:

1) przeznaczenie podstawowe: zabudowa mieszkaniowa wielorodzinna;

2) przeznaczenie uzupełniające:

- a) usługi (usługi gastronomii, usługi handlu detalicznego, usługi edukacji, usługi zdrowia i pomocy społecznej, usługi biurowe i administracji, usługi rzemieślnicze kategorii A) - z wykluczeniem: usług handlu hurtowego, usług handlu wielkopowierzchniowego, usług rzemieślniczych kategorii B, usług turystyki, usług kultu religijnego, usług nauki, usług bezpieczeństwa i porządku publicznego, usług sportu i rekreacji, usług kultury i rozrywki,
- b) komunikacja drogowa wewnętrzna,
- c) dystrybucyjna infrastruktura techniczna,
- d) zieleń urządzona.

2. Na terenie, o którym mowa w ust. 1 obowiązują następujące zasady ochrony i kształtowania ładu przestrzennego, kształtowania zabudowy oraz wskaźniki zagospodarowania terenu:

1) obowiązujące linie zabudowy zgodnie z przebiegiem na rysunku planu miejscowego;

2) dopuszcza się lokalizowanie usług w lokalach użytkowych budynku mieszkalnego;

3) w przypadku wprowadzenia usług ich powierzchnia całkowita nie może przekroczyć 30% powierzchni całkowitej budynku mieszkalnego i nie może być większa niż 50m²;

4) ustala się wskaźniki nadziemnej intensywności zabudowy: minimalny: 0,0, maksymalny: 3,0;

5) ustala się maksymalny udział powierzchni zabudowy: 1,00;

6) nie ustala się minimalnego udziału powierzchni biologicznie czynnej;

7) w zakresie wysokości zabudowy obowiązują ustalenia zawarte w § 8 pkt 2 lit. d;

8) w zakresie kształtowania dachów obowiązują ustalenia zawarte w § 8 pkt 2 lit. e;

9) w zakresie dotyczącym obsługi komunikacyjnej – ustala się dojazd przez teren 1ZP;

10) w zakresie szczególnych warunków zagospodarowania terenów i ograniczeń w ich użytkowaniu obowiązują ustalenia zawarte w § 8 pkt 1-2;

11) teren 3MW znajduje się na obszarze wpisanym do rejestru zabytków - obowiązują przepisy odrębne, w tym ochrona założenia parkowego wokół budynku.

§ 16. 1. Wyznacza się tereny usług oznaczone na rysunku planu miejscowego symbolami **1U** i **2U**, dla których ustala się:

- 1) przeznaczenie podstawowe: usługi (usługi gastronomii, usługi handlu detalicznego, usługi edukacji, usługi zdrowia i pomocy społecznej, usług sportu i rekreacji, usługi biurowe i administracji, usługi rzemieślnicze kategorii A) – z wykluczeniem: usług handlu hurtowego, usług handlu wielkopowierzchniowego, usług

rzemieślniczych kategorii B, usług turystyki, usług kultu religijnego, usług nauki, usług bezpieczeństwa i porządku publicznego, usług kultury i rozrywki;

2) przeznaczenie uzupełniające:

- a) komunikacja drogowa wewnętrzna,
- b) dystrybucyjna infrastruktura techniczna,
- c) zieleń urządzona.

2. Na terenach, o których mowa w ust. 1 obowiązują następujące zasady ochrony i kształtowania ładu przestrzennego, kształtowania zabudowy oraz wskaźniki zagospodarowania terenu:

- 1) obowiązujące linie zabudowy zgodnie z przebiegiem na rysunku planu miejscowego;
- 2) ustala się wskaźniki nadziemnej intensywności zabudowy: minimalny: 0,0, maksymalny: 1,8;
- 3) ustala się maksymalny udział powierzchni zabudowy: 0,60;
- 4) ustala się minimalny udział powierzchni biologicznie czynnej: 0,30;
- 5) w zakresie wysokości zabudowy obowiązują ustalenia zawarte w § 8 pkt 2 lit. d;
- 6) w zakresie kształtowania dachów obowiązują ustalenia zawarte w § 8 pkt 2 lit. e;
- 7) w zakresie szczególnych warunków zagospodarowania terenów i ograniczeń w ich użytkowaniu obowiązują ustalenia zawarte w § 8 pkt 1-2;
- 8) teren 1U znajduje się na obszarze wpisanym do rejestru zabytków - obowiązują przepisy odrębne.

3. Na terenach, o których mowa w ust. 1 powierzchnia nowo wydzielanych działek budowlanych nie może być mniejsza niż 4000m².

§ 17. 1. Wyznacza się teren usług sportu i rekreacji lub usług kultury i rozrywki oznaczony na rysunku planu miejscowego symbolem **1US-UK**, dla którego ustala się:

1) przeznaczenie podstawowe:

- a) usługi sportu i rekreacji,
- b) usługi kultury i rozrywki;

2) przeznaczenie uzupełniające:

- a) usługi edukacji,
- b) usługi gastronomii,
- c) usługi handlu detalicznego,
- d) komunikacja drogowa wewnętrzna,
- e) dystrybucyjna infrastruktura techniczna,
- f) zieleń urządzona.

2. Na terenie, o którym mowa w ust. 1 obowiązują następujące zasady ochrony i kształtowania ładu przestrzennego, kształtowania zabudowy oraz wskaźniki zagospodarowania terenu:

- 1) obowiązują nieprzekraczalne linie zabudowy zgodnie z przebiegiem na rysunku planu miejscowego;
- 2) dopuszcza się budowę kondygnacji podziemnych;
- 3) ustala się wskaźniki nadziemnej intensywności zabudowy: minimalny 0,0, maksymalny 1,2;
- 4) ustala się maksymalny udział powierzchni zabudowy: 0,60;
- 5) ustala się minimalny udział powierzchni biologicznie czynnej: 0,30;
- 6) ustala się wysokość zabudowy, z zastrzeżeniem ustaleń § 8 pkt 4:
 - a) wysokość budynków: maksymalnie 9m,

b) wysokość budowli: maksymalnie 9m, z wyłączeniem wiat i altan, dla których maksymalną wysokość ustala się na 5m, z zastrzeżeniem ustaleń § 6 pkt 6;

7) ustala się zasady kształtowania dachów, z zastrzeżeniem ustaleń § 8 pkt 4: dachy dwuspadowe o symetrycznym układzie połaci dachowych o kącie nachylenia połaci dachowych w przedziale od 38° do 45°, kryte dachówką ceramiczną w kolorze ceglastym, matowym.

§ 18. Wyznacza się tereny dróg dojazdowych oznaczonych na rysunku planu miejscowego symbolami od **1KDD** do **3KDD**, dla których ustala się:

- 1) przeznaczenie podstawowe: teren komunikacji drogowej publicznej - droga dojazdowa;
- 2) przeznaczenie uzupełniające:
 - a) dystrybucyjna infrastruktura techniczna,
 - b) zieleń urządzona;
- 3) zasady modernizacji, rozbudowy i budowy systemów komunikacji: szerokość w liniach rozgraniczających zgodnie z rysunkiem planu miejscowego;
- 4) teren 1KDD znajduje się na obszarze wpisanym do rejestru zabytków - obowiązują przepisy odrębne, w szczególności dotyczące zasad modernizacji terenu.

§ 19. 1. Wyznacza się teren garażu oznaczony na rysunku planu miejscowego symbolem **1KOG**, w którego granicach obowiązują następujące ustalenia:

- 1) przeznaczenie podstawowe: obsługa komunikacji – tereny garażu;
- 2) przeznaczenie uzupełniające:
 - a) dystrybucyjna infrastruktura techniczna,
 - b) zieleń urządzona.

2. Na terenie, o którym mowa w ust. 1 obowiązują następujące zasady ochrony i kształtowania ładu przestrzennego, kształtowania zabudowy oraz wskaźniki zagospodarowania terenu:

- 1) obowiązują nieprzekraczalne linie zabudowy zgodnie z przebiegiem na rysunku planu miejscowego;
- 2) dopuszcza się budowę kondygnacji podziemnych;
- 3) wskaźniki nadziemnej intensywności zabudowy: minimalny: 0,0, maksymalny: 0,60;
- 4) maksymalny udział powierzchni zabudowy: 0,60;
- 5) minimalny udział powierzchni biologicznie czynnej: 0,30;
- 6) ustala się wysokość zabudowy: maksymalnie 7m, z zastrzeżeniem ustaleń § 8 pkt 2;
- 7) ustala się zasady kształtowania dachów: dachy dwuspadowe o symetrycznym układzie połaci dachowych o kącie nachylenia w przedziale od 38° do 45°, kryte dachówką ceramiczną w kolorze ceglastym, matowym;
- 8) w zakresie szczególnych warunków zagospodarowania terenów i ograniczeń w ich użytkowaniu obowiązują ustalenia zawarte w § 8 pkt 1-2.

3. Na terenie, o którym mowa w ust. 1 powierzchnia nowo wydzielanych działek budowlanych nie może być mniejsza niż 1500m².

§ 20. 1. Wyznacza się teren zieleni urządzonej oznaczony na rysunku planu miejscowego symbolem **1ZP**, w którego granicach ustala się:

- 1) przeznaczenie podstawowe: zieleń urządzona;
- 2) przeznaczenie uzupełniające:
 - a) usługi sportu i rekreacji,
 - b) urządzenia i budowle rekreacyjno-sportowe,
 - c) dystrybucyjna infrastruktura techniczna,

d) dojścia, ciągi piesze i rowerowe.

2. Na terenie, o którym mowa w ust. 1 obowiązują następujące zasady ochrony i kształtowania ładu przestrzennego, kształtowania zabudowy oraz wskaźniki zagospodarowania terenu:

- 1) zakazuje się lokalizacji budynków;
- 2) ustala się maksymalną wysokość zabudowy dla budowli: 4m dla wiat i altan oraz 4,7m dla pozostałych budowli, z zastrzeżeniem ustaleń § 6 pkt 5;
- 3) ustala się minimalny udział powierzchni biologicznie czynnej: 0,80;
- 4) w zakresie szczególnych warunków zagospodarowania terenów i ograniczeń w ich użytkowaniu obowiązują ustalenia zawarte w § 8 pkt 1-3;
- 5) większa część terenu znajduje się na obszarze wpisanym do rejestru zabytków - obowiązują przepisy odrębne.

Rozdział 4. Przepisy końcowe

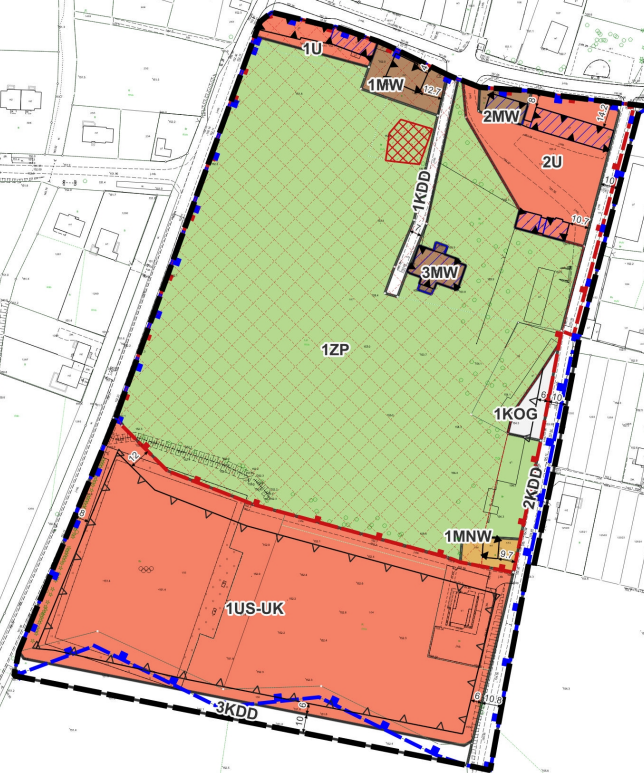

§ 21. Wysokość stawki procentowej, na podstawie której ustala się opłatę, o której mowa w art. 36 ust. 4 ustawy z dnia 27 marca 2003r. o planowaniu i zagospodarowaniu przestrzennym, określa się na 30%.

§ 22. Wykonanie niniejszej uchwały powierza się Wójtowi Gminy Kobierzyce.

§ 23. Uchwała wchodzi w życie po upływie 14 dni od daty ogłoszenia w Dzienniku Urzędowym Województwa Dolnośląskiego.

SKALA 1:2000

ZAŁĄCZNIK NR 1



GRANICA OBSZARU OBJĘTEGO PLANEM MIEJSCOWYM







- LEGENDA**

SYMBOLY LINII:

 - LINIE ROZGRANICZAJĄCE TERENY O RÓŻNYM PRZEZNACZENIU LUB RÓŻNYCH ZASADACH ZAGOSPODAROWANIA
 - OBOWIAZUJĄCE LINIE ZABUDOWY
 - NIEPRZEKRACZALNE LINIE ZABUDOWY
 - LINIA WYMIAROWA WRAZ Z WYMIAREM W METRACH

KLASYFIKACJA TERENÓW:

 - MNW** TEREN ZABUDOWY MIESZKANIOWEJ JEDNORODZINNEJ WOLNOSTOJĄCEJ
 - MW** TEREN ZABUDOWY MIESZKANIOWEJ WIELORODZINNEJ
 - U** TEREN USŁUG
 - US-UK** TEREN USŁUG SPORTU I REKREACJI LUB USŁUG KULTURY I ROZRYWKI
 - KDD** TEREN DROGI DOJAZDOWEJ
 - KOG** TEREN GARAŻU
 - ZP** TEREN ZIELENI URZĄDZONEJ

- | | |
|---|--|
|  | STREFA "A" ŚCISŁEJ OCHRONY KONSERWATORSKIEJ |
|  | STREFA "B" OCHRONY KONSERWATORSKIEJ HISTORYCZNEGO UKŁADU RURALISTYCZNEGO, OBJĘTAJĄCA HISTORYCZNY UKŁAD RURALISTYCZNY TOŻSAMY Z TERENEM UJĘTYM W GMINNEJ EWIDENCJI ZABYTKÓW |
|  | OBJAZD OBJĘTY PLANEM MIEJSOWYM W CAŁOŚCI ZNAJDUJE SIĘ W STREFIE OCHRONY KONSERWATORSKIEJ "OW" ZABYTKÓW ARCHEOLOGICZNYCH, TOŻSAMĄ Z OBSZAREM OCHRONY ZABYTKÓW ARCHEOLOGICZNYCH UJĘTYCH W GMINNEJ EWIDENCJI ZABYTKÓW |
|  | OBIEKT WPISANY DO REJESTRU ZABYTKÓW |
|  | OBZAR WPISANY DO REJESTRU ZABYTKÓW |
|  | OBIEKT UJĘTY W GMINNEJ EWIDENCJI ZABYTKÓW |

Załącznik nr 2 do uchwały nr

RADY GMINY KOBIERZYCE

z dnia.....2026 r.

ROZSTRZYGNIĘCIE

o sposobie realizacji, zapisanych w miejscowym planie miejscowego zagospodarowania przestrzennego wsi Solna – część A inwestycji z zakresu infrastruktury technicznej, które należą do zadań własnych gminy oraz zasadach ich finansowania, zgodnie z przepisami o finansach publicznych

1. Zgodnie z ustaleniami planu zawartymi w treści uchwały ustala się realizację inwestycji z zakresu infrastruktury technicznej należących do zadań własnych gminy, polegających na rozbudowie sieci wodociągowej i sieci kanalizacyjnej oraz budowie dróg dojazdowych.

2. Realizacja inwestycji zostanie sfinansowana z dochodów własnych gminy bądź innych źródeł finansowania przewidzianych przepisami o finansach publicznych.

Załącznik nr 3 do uchwały nr

RADY GMINY KOBIERZYCE

z dnia.....2026 r.

**Dane przestrzenne, o których mowa w art. 67a ust. 2 ustawy z dnia 27 marca 2003 roku
o planowaniu i zagospodarowaniu przestrzennym**

Plik GML.

UZASADNIENIE

1. Projekt miejscowego planu zagospodarowania przestrzennego wsi Solna – część A sporządzony został na podstawie uchwały nr XLIX/980/2023 Rady Gminy Kobierzyc z dnia 29 września 2023r. w sprawie przystąpienia do sporządzania miejscowego planu zagospodarowania przestrzennego wsi Solna.
2. Projekt planu obejmuje zgodnie z uchwałą nr XLIX/980/2023 Rady Gminy Kobierzyc z dnia 29 września 2023r. obszar zurbanizowany wsi Solna, o łącznej powierzchni ok. 53,26ha. W celu szybszego uchwalenia części obszaru wsi Solna, dla której planowane są inwestycje publiczne istotne dla lokalnej społeczności i nie jest wymagane uzyskanie zgody na zmianę przeznaczenia gruntów rolnych na cele nierolnicze wyodrębniono część A o powierzchni ok. 8,43 ha.
3. W granicach obszaru objętego planem obowiązują:
 - 1) miejscowy plan zagospodarowania przestrzennego wsi Solna (G50) uchwalony uchwałą nr XXII/438/2020 Rady Gminy Kobierzyc z dnia 18.09.2020 r. opublikowany w Dzienniku Urzędowym Województwa Dolnośląskiego z dnia 2 października 2020 r., poz. 5350,
 - 2) miejscowy plan zagospodarowania przestrzennego obszaru położonego przy ul. Słonecznej w północno-środkowej części wsi Solna (G56), uchwalony uchwałą nr XL/773/2022 Rady Gminy Kobierzyc z dnia 9 września 2022 ., opublikowany w Dzienniku Urzędowym Województwa Dolnośląskiego z dnia 20 września 2022 r., poz. 4460.
4. Projekt planu miejscowego nie narusza studium uwarunkowań i kierunków zagospodarowania przestrzennego Gminy Kobierzyc uchwalonego uchwałą Rady Gminy Kobierzyc Nr XXI/413/2020 z dnia 21 sierpnia 2020r., zmienionego zarządzeniem zastępczym Wojewody Dolnośląskiego Nr 1/2023 z dnia 14 lutego 2023r. i został sporządzony na mapie pozyskanej z państwowego zasobu geodezyjnego (mapa numeryczna układ współrzędnych 2000 strefa 6, licencja nr TN.430.3061.2024_0223_P).
5. Projekt miejscowego planu zagospodarowania przestrzennego wsi Solna – część A poddany został procedurze formalno-prawnej określonej w art. 17 ustawy z dnia 27 marca 2003r. o planowaniu i zagospodarowaniu przestrzennym (Dz. U. z 2024r. poz. 1130, ze zm.) oraz w ustawie z dnia 3 października 2008r. o udostępnianiu informacji o środowisku i jego ochronie, udziale społeczeństwa w ochronie środowiska oraz o ocenach oddziaływania na środowisko (Dz. U. z 2024r., poz. 1112, ze zm.); zakres opracowania jest zgodny z rozporządzeniem Ministra Rozwoju i Technologii z dnia 17 grudnia 2021 r. w sprawie wymaganego zakresu projektu miejscowego planu zagospodarowania przestrzennego (Dz. U. z 2021 r., poz. 2404).
6. Projekt miejscowego planu zagospodarowania przestrzennego wsi Solna – część A uzyskał opinie i uzgodnienia wymagane zgodnie z treścią art. 17 ust 6 ustawy z dnia 27 marca 2003r. o planowaniu i zagospodarowaniu przestrzennym (Dz. U. z 2024r. poz. 1130, ze zm.). Ze względu na brak wstępowania takiej problematyki projekt planu miejscowego nie wymagał zaopiniowania w zakresie: lokalizacji nowych zakładów o zwiększonym lub dużym ryzyku wystąpienia poważnych awarii, o których mowa w art. 250 ust. 5 i 7 ustawy z dnia 27 kwietnia 2001 r. – Prawo ochrony środowiska, istniejących zakładów o zwiększonym lub dużym ryzyku wystąpienia poważnych awarii oraz rozmieszczenia obszarów przestrzeni publicznej i terenów zabudowy mieszkaniowej w sąsiedztwie zakładów o zwiększonym lub dużym ryzyku wystąpienia poważnych awarii, w przypadku gdy te inwestycje, obszary lub tereny zwiększają ryzyko lub skutki poważnych awarii, terenów zagrożonych osuwaniem się mas ziemnych, w zakresie sposobu zagospodarowania gruntów leżących w odległości nie większej niż: 25 m od osi napowietrznej linii elektroenergetycznej najwyższych napięć, w przypadku gdy napięcie znamionowe tej linii elektroenergetycznej wynosi 220 kV, 40 m od osi napowietrznej linii elektroenergetycznej najwyższych napięć, w przypadku gdy napięcie znamionowe tej linii elektroenergetycznej przekracza 220 kV, lecz jest nie większe niż 400 kV, 70 m od osi napowietrznej linii elektroenergetycznej najwyższych napięć, w przypadku gdy napięcie znamionowe tej linii elektroenergetycznej przekracza 400 kV, 25 m od osi linii kablowej HVDC 450 kV oraz żyły powrotnej, 65 metrów od osi gazociągu wysokiego ciśnienia o średnicy mniejszej niż 500 mm lub równej 500 mm, 100 metrów od osi gazociągu wysokiego ciśnienia o średnicy większej niż 500 mm, 65 m od osi gazociągu wysokiego ciśnienia o średnicy mniejszej niż 500 mm lub równej 500 mm, 100 m od osi gazociągu wysokiego ciśnienia o średnicy większej niż 500 mm, 35 m od osi gazociągu podwyższonego średniego ciśnienia o średnicy mniejszej niż 500 mm lub równej 500 mm, 50 m od osi gazociągu podwyższonego średniego ciśnienia o średnicy większej niż 500 mm, w zakresie terenów leżących w odległości nie większej niż 20 m od osi istniejącego rurociągu przesyłowego dalekosiężnego służącego do transportu ropy naftowej lub

produktów naftowych; ani dokonania uzgodnień w zakresie: sposobu zagospodarowania obszarów kolejowych i terenów przyległych do obszarów kolejowych, wpływu na bezpieczeństwo ruchu kolejowego lub rozwój sieci kolejowych linii kolejowej o znaczeniu państwowym, lokalizacji inwestycji i inwestycji towarzyszących oraz obszaru otoczenia Centralnego Portu Komunikacyjnego, zagospodarowania pasa technicznego, pasa ochronnego oraz morskich portów i przystani, zagospodarowania terenów górniczych, zagospodarowania obszarów ochrony uzdrowiskowej.

7. Sposób realizacji wymogów wynikających z art. 1 ust. 2–4 ustawy o planowaniu i zagospodarowaniu przestrzennym:

- 1) wymagania ładu przestrzennego, w tym urbanistyki i architektury: ustalenia planu miejscowego adaptują ustalenia obowiązującego obecnie planu miejscowego wprowadzając zmiany w zakresie przeznaczenia uzupełniające terenów usług oraz aktualizację ustaleń konserwatorskich. Ustalenia opracowanego projektu planu miejscowego uwzględniają wykształconą zwartą strukturę funkcjonalno-przestrzenną wsi Solna.
- 2) walory architektoniczne i krajobrazowe: ustalenia planu miejscowego uwzględniają walory architektoniczne i krajobrazowe obszaru objętego planem oraz nawiązują do ustaleń obowiązujących dotychczas miejscowych planów zagospodarowania przestrzennego w odniesieniu do zasad i wskaźników kształtowania zabudowy.
- 3) wymagania ochrony środowiska, w tym gospodarowania wodami i ochrony gruntów rolnych i leśnych:
 - a) ustalenia planu miejscowego wprowadzają wymagania w zakresie ochrony wód gruntowych i powierzchniowych przed zanieczyszczeniami, w tym budowy systemu kanalizacji sanitarnej,
 - b) ustalenia planu miejscowego uwzględniają wymagania ochrony gruntów rolnych i leśnych przed zmianą przeznaczenia na cele nierolnicze przez wykorzystanie uzyskanych dotychczas zgód na zmianę przeznaczenia gruntów rolnych na cele nierolnicze oraz gruntów budowlanych i gruntów niższych klas bonitacyjnych;
- 4) wymagania ochrony dziedzictwa kulturowego i zabytków oraz dóbr kultury współczesnej: ustalenia planu miejscowego uwzględniają wymagania ochrony dziedzictwa kulturowego i zabytków przez wyznaczenie strefy „A” ścisłej ochrony konserwatorskiej, strefy „B” ochrony konserwatorskiej zabytkowego układu ruralistycznego oraz przez określenie zasad obowiązujących w odniesieniu do ochrony obiektów wpisanych do rejestru zabytków i ewidencji zabytków oraz zabytków archeologicznych (strefa ochrony konserwatorskiej „OW” dla ochrony zabytków archeologicznych).
- 5) wymagania ochrony zdrowia oraz bezpieczeństwa ludzi i mienia, także potrzeby osób ze szczególnymi potrzebami, o których mowa w ustawie z dnia 19 lipca 2019 r. o zapewnianiu dostępności osobom ze szczególnymi potrzebami (Dz. U. z 2022 r. poz. 2240 oraz z 2024 r. poz. 731):
 - a) w planie określono wymagania w zakresie dopuszczalnego poziomu hałasu dla poszczególnych kategorii przeznaczenia terenów chronionych przed hałasem,
 - b) w planie określono wymagania w zakresie wyznaczania miejsc parkingowych przeznaczonych na parkowanie pojazdów zaopatrzonych w kartę parkingową,
 - c) plan nie wprowadza ustaleń mogących mieć negatywny wpływ na potrzeby osób niepełnosprawnych.
- 6) walory ekonomiczne przestrzeni: plan miejscowy uwzględnia walory ekonomiczne przestrzeni przez wykorzystanie ustaleń obowiązującego planu miejscowego oraz terenów znajdujących się w sąsiedztwie istniejących dróg publicznych i wewnętrznych oraz w zasięgu podstawowej infrastruktury technicznej.
- 7) prawo własności: plan miejscowy w maksymalnym stopniu uwzględnia prawo własności przez utrzymanie funkcji terenów zgodnie z obecnym użytkowaniem terenów oraz partycypację społeczną w trakcie sporządzania planu.
- 8) potrzeby obronności i bezpieczeństwa państwa: plan miejscowy nie wprowadza ustaleń mogących mieć negatywny wpływ na potrzeby obronności i bezpieczeństwa państwa. W granicach obszaru objętego planem nie występują obiekty ani instalacje związane z obronnością i bezpieczeństwem państwa.
- 9) potrzeby interesu publicznego: plan miejscowy uwzględnia potrzeby interesu publicznego przez zapewnienie warunków dostępności terenu do dróg publicznych oraz warunków realizacji podstawowej infrastruktury technicznej.

- 10) potrzeby w zakresie rozwoju infrastruktury technicznej, w szczególności sieci szerokopasmowych: plan miejscowy uwzględnia potrzeby w zakresie rozwoju infrastruktury technicznej przez zapewnienie warunków realizacji podstawowej infrastruktury technicznej, w tym sieci szerokopasmowych.
- 11) zapewnienie udziału społeczeństwa w pracach nad miejscowym planem zagospodarowania przestrzennego, zachowanie jawności i przejrzystości procedur planistycznych:
- a) ogłoszenia prasowe o przystąpieniu do sporządzenia miejscowego planu zagospodarowania przestrzennego wsi Solna wraz ze strategiczną oceną oddziaływania na środowisko zostały zamieszczone w prasie lokalnej: „Gazeta Wrocławska” z dn. 18.11.2024r.
 - b) obwieszczenie o przystąpieniu do sporządzenia miejscowego planu zagospodarowania przestrzennego wsi Solna wraz ze strategiczną oceną oddziaływania na środowisko zostało wywieszone na tablicach ogłoszeń w dniach 18 listopada do 10 grudnia 2024r.
 - a) w terminie określonym w ww. ogłoszeniu nie złożono wniosków osób indywidualnych ani innych podmiotów zgodnie z art. 17 ust. 1 ustawy z dnia 27 marca 2003r. o planowaniu i zagospodarowaniu przestrzennym (Dz. U. z 2024r. poz. 1130, ze zm.),
 - c) konsultacje społeczne dotyczące sporządzenia miejscowego planu zagospodarowania przestrzennego wsi Solna - część A przeprowadzone zostały w dniach od 4 lutego do 4 marca 2026r. W ramach konsultacji przeprowadzono:
 - zbieranie uwag do ww. projektu planu miejscowego w dniach od 4 lutego do 4 marca 2026r.,
 - zbieranie wniosków i uwag do prognoz oddziaływania na środowisko w dniach od 4 lutego do 4 marca 2026r.,
 - dyżur projektanta ww. projektu planu miejscowego w dniu 18 lutego 2026r. w godz. 16.30 – 17.00, w siedzibie Urzędu Gminy Kobierzyce,
 - spotkanie otwarte poprzedzone prezentacją ww. projektu planu miejscowego w dniu 18 lutego 2026r. o godz. 17.00 w siedzibie Urzędu Gminy Kobierzyce,Informacje o przeprowadzeniu konsultacji społecznych zostały zgodnie z art. 8h i na podstawie art. 17 pkt 11 ustawy z dnia 27 marca 2003 r. o planowaniu i zagospodarowaniu przestrzennym (t.j. Dz. U. z 2024 r. poz. 1130, ze zm.), art. 39 ust. 1 pkt 2-5, w związku z art. 46 pkt 2 i art. 54 ust. 2 ustawy z dnia 3 października 2008 r. o udostępnianiu informacji o środowisku i jego ochronie, udziale społeczeństwa w ochronie środowiska oraz o ocenach oddziaływania na środowisko (t.j. Dz. U. z 2024 r. poz. 1112, ze zm.) upowszechnione przez:
 - ogłoszenie w prasie lokalnej – Gazeta Wrocławska z dnia 2 lutego 2026r.,
 - wywieszenie ogłoszenia w siedzibie Urzędu Gminy Kobierzyce,
 - udostępnienie informacji na stronie internetowej Gminy Kobierzyce i na stronie Biuletynu Informacji Publicznej Urzędu Gminy Kobierzyce,
 - w sposób zwyczajowo przyjęty w Gminie Kobierzyce, poprzez poproszenie sołtysów wsi: Małuszów, Solna i Kobierzyce o poinformowanie społeczności tych wsi (np. poprzez wywieszenie na sołeckich tablicach ogłoszeń ogłoszenia Wójta, zebranie sołeckie, itp.) – o rozpoczęciu konsultacji społecznych.W spotkaniu otwartym w dniu 18 lutego 2026r. nie wzięły udziału żadne osoby zainteresowane. Podczas dyżuru projektanta w dniu 18 lutego 2026r. nie zgłosiły się żadne osoby zainteresowane konsultowanym projektem miejscowego planu zagospodarowania przestrzennego wsi Solna - część A. Obecna jedna osoba była zainteresowana innym projektem planu miejscowego, który obecnie jest jeszcze na etapie opiniowania i uzgadniania. W terminie wskazanym w ogłoszeniu tj. w dniach od 4 lutego do 4 marca 2026r. nie złożono uwag i wniosków do projektu miejscowego planu zagospodarowania przestrzennego wsi Solna - część A ani do prognozy oddziaływania na środowisko.
- 12) potrzeby zapewnienia odpowiedniej ilości i jakości wody, do celów zaopatrzenia ludności: ustalenia planu w zakresie zaopatrzenia w wodę przewidują możliwość rozbudowy istniejącej sieci wodociągowej.
- 13) ustalając przeznaczenie terenu lub określając potencjalny sposób zagospodarowania i korzystania z terenu, dokonano oceny wagi interesu publicznego i interesów prywatnych (w tym zgłaszanych w postaci wniosków i uwag, zmierzających do ochrony istniejącego stanu zagospodarowania terenu,

- jak i zmian w zakresie jego zagospodarowania). Na potrzeby opracowanego planu miejscowego uwzględnione zostały dostępne opracowania ekofizjograficzne oraz opracowane zostały prognozy: oddziaływania na środowisko oraz skutków finansowych uchwalenia planu miejscowego.
- 14) struktura przestrzenna obszaru objętego planem miejscowym została ukształtowana z uwzględnieniem dążenia do minimalizowania transportochłonności układu przestrzennego;
 - 15) tereny zabudowy mieszkaniowej zostały wyznaczone w sposób umożliwiający maksymalne wykorzystanie publicznego transportu zbiorowego jako podstawowego środka transportu.
 - 16) rozwiązania przestrzenne planu miejscowego ułatwiają przemieszczanie się pieszych i rowerzystów;
 - 17) nowa zabudowa została wyznaczona w granicach obszaru o w pełni wykształconej zwartej strukturze funkcjonalno-przestrzennej, o bezpośrednim dostępie do sieci komunikacyjnej oraz najlepszym stopniem wyposażenia w sieci infrastruktury technicznej adekwatnych dla nowej, planowanej zabudowy
8. Zgodność z wynikami analizy, o której mowa w art. 32 ust. 1, wraz datą uchwały rady gminy, o której mowa w art. 32 ust. 2 ustawy z dnia 27 marca 2003 r. o planowaniu i zagospodarowaniu przestrzennym (Dz. U. z 20223., poz. 1130, ze zm.) – zgodnie z uchwałą nr XIX/376/2020 Rady Gminy Kobierzyce z dnia 29 maja 2020r. w sprawie aktualności miejscowych planów zagospodarowania przestrzennego oraz studium uwarunkowań i kierunków zagospodarowania przestrzennego Gminy Kobierzyce dopuszcza się sporządzanie korekt i zmian obowiązujących planów miejscowych uwzględniając zmieniającą się sytuację społeczno-gospodarczą i potrzeby inwestorów.
9. Wpływ na finanse publiczne, w tym budżet gminy:
- 1) realizacja ustaleń planu miejscowego prawdopodobnie będzie dla gminy korzystna finansowo (NPV dodatnie). Warunkiem trafności prognozy jest spełnienie przyjętych wcześniej założeń w oparciu, o które została ona sporządzona.
 - 2) wprowadzenie w życie ustaleń planu miejscowego powinno spowodować przyrost nowych powierzchni obiektów budowlanych, co w perspektywie czasowej pozwoli gminie uzyskać źródło stabilnych i długotrwałych wpływów z tytułu podatku od nieruchomości, które zazwyczaj są stosunkowo łatwe do egzekucji;
 - 3) w pierwszych latach po wejście w życie planu głównym źródłem wpływów do budżetu gminy powinny być wpływy z tytułu opłat związanych z obrotem nieruchomościami (renta planistyczna i podatek od czynności cywilnoprawnych). Należy jednak pamiętać, że wpływy te mają charakter warunkowy (np. w przypadku opłaty planistycznej konieczne jest zbycie nieruchomości w okresie 5 lat od momentu uprawomocnienia się planu), więc ich poziom może być niższy od oczekiwań, a w skrajnym przypadku mogą one w ogóle nie wystąpić. Ponadto istotny wpływ na ich poziom będzie miała ogólna sytuacja ekonomiczna kraju oraz bezpośrednio z nią związana sytuacja na lokalnym rynku nieruchomości, co decyduje w największym stopniu o skłonności potencjalnych inwestorów do ponoszenia ryzyka inwestycyjnego.
 - 4) po stronie wydatków z budżetu gminy (jako skutków finansowych uchwalenia nowego planu) główną pozycję mogą stanowić koszty rozbudowy komunalnej infrastruktury sieciowej w ramach uzupełnienia sieci już funkcjonujących (sieć wodociągowa) oraz sieci kanalizacyjnej (budowa nowej sieci).